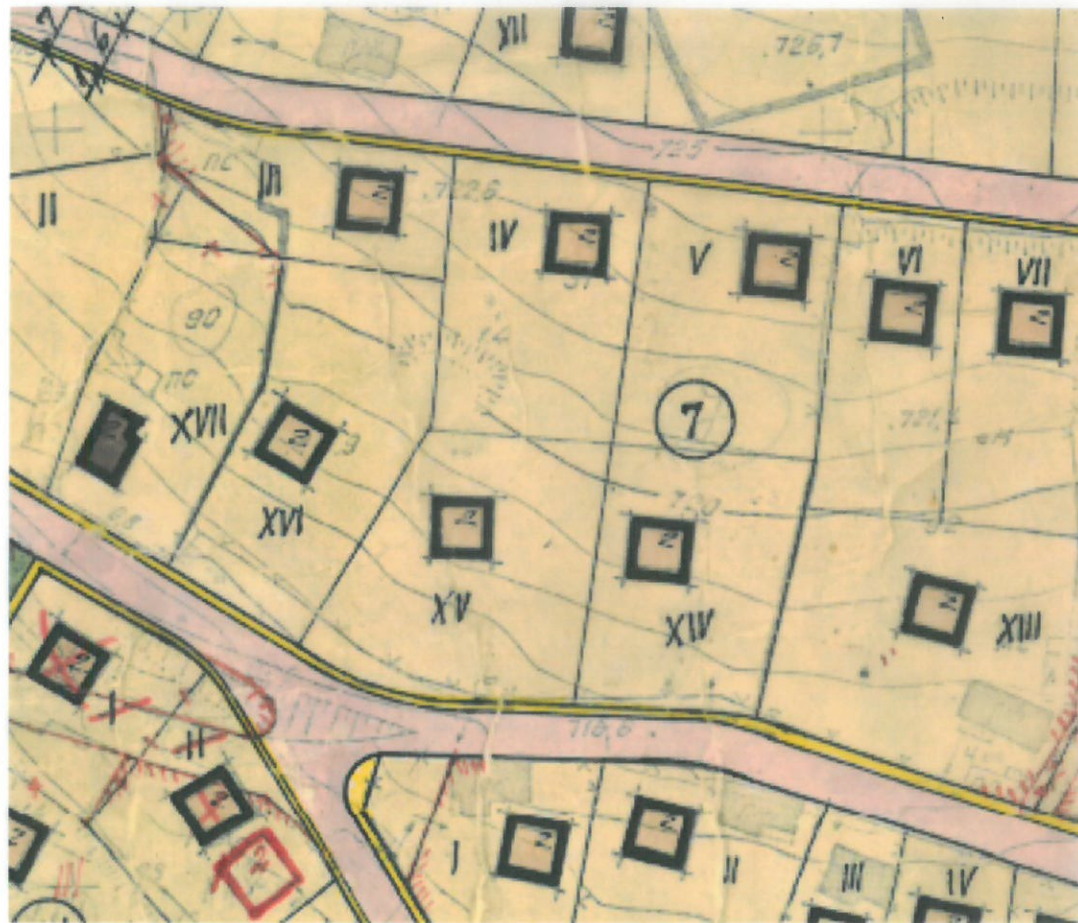
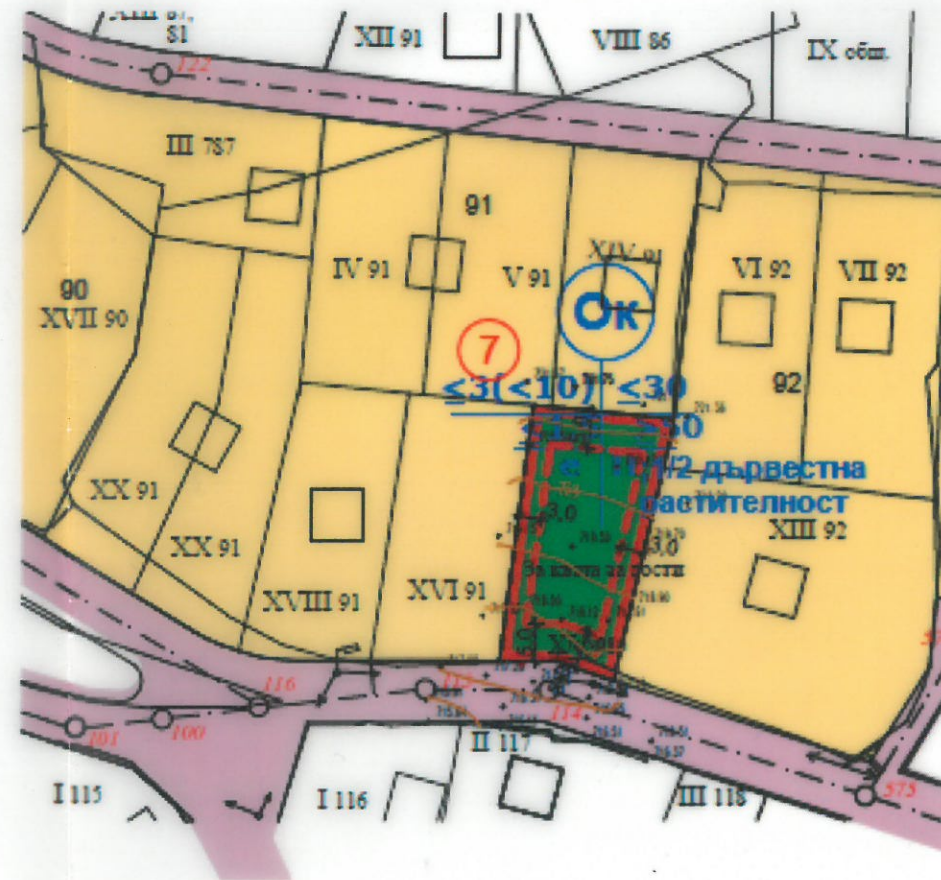


ИЗВАДКА ОТ ЗАСТРОИТЕЛНИЯ ПЛАН на мах.Нова с.Горна Василица одобрен със заповед номер:









ИЗМЕНЕНИЕ на ПОДРОБЕН УСТРОЙСТВЕН ПЛАН- ПЛАН ЗА ЗАСТРОЯВАНЕ /мотивирано предложение/




Номер на квартал	Номер на поземлен имот и/или на урегулиран поземлен имот	площ	Устроителна зона	Поземлен имот с установено предназначение	Етажност (височина в м)			Градустроителни параметри			Начин на застрояване			Забележка	
					закръглена	максимална	възможна "от-до"	пл. на застрояване	К мкг	мин. зелен. площ	свободно-е	свързано в два съседни имота-д	свързано-с		
7	УПИ-ХV-91	588 м ²	Ок	за пъща за гости			и 3 (х10)	30	±1,5	±50	2-дървесна растителност	●			

ЛЕГЕНДА:

-  Рекреционна устроителна зона предназначена за курорт и допълващи го дейности
-  обслужващи улици същ. жилищни сгради
-  нови жилищни сгради
-  Задължително 4 бр. паркоместа в границата на имота
-  ограничителна линия на застрояване
-  ГРАНИЦА НА ПРОМЯНА НА РЕЖИМ НА УСТРОЙСТВОТО И ЗАСТРОЯВАНЕ



ОБЕКТ:	Изменение на план за застрояване на УПИ-ХV-91, кв. 7 мах.Нова, с. Горна Василица, общ. Костенец, Софийска област		
ВЪЗЛОЖИТЕЛ:	Валентин Терзийски		
ЧЕРТЕЖ:	МОТИВИРАНО ПРЕДЛОЖЕНИЕ ЗА ПУП-ИЗМЕНЕНИЕ НА ПЛАН ЗА ЗАСТРОЯВАНЕ		
ПРОЕКТАНТ:	арх.Христов		ФАЗА
			мотивирано предложение
			ЧАСТ
			арх
			М
			1:1000
			ЛИСТ
			1/1
			ДАТА
			04.2017